




 ZSC IT8030013 Isolotto di San Martino e dintorni

 Parchi e riserve nazionali o regionali

 Riserve marine

 Core area

 Aree cuscinetto

 Corridoio locale

PUC Monte di Procida



COMUNE DI
MONTE DI PROCIDA
CITTÀ METROPOLITANA
DI NAPOLI

GRUPPO DI PROGETTAZIONE
 PROF. ARCH. PASQUALE MIANO
 ARCH. EUGENIO CERTOSINO
 ARCH. ORFINA FRANCESCA FATIGATO
 ARCH. FEDERICA FERRARA
 PROF. ARCH. FABRIZIO FUSCO
 PROF. ARCH. CARMINE PISCOPO
 PROF. ARCH. PAOLA SCALA

CON
 ARCH. GIUSEPPE RUOCCO
 ARCH. VERONICA DE FALCO
 ARCH. MADDALENA VERRILLO
 DOTT. EMANUELE COSTAGLIOLA
 ARCH. FEDERICA SOMMELLA

SINDACO
 DOTT. GIUSEPPE PUGLIESE

ASSESSORE
 ARCH. FRANCESCO ESCALONA

RUP
 ARCH. ANTONIO ILLIANO



ELABORATO APPROVATO CON DELIBERA DI CONSIGLIO COMUNALE N. 6 DEL 29/05/2020

Rete ecologica comunale di progetto

SCALA 1 : 5 000
 DATA: 29/05/2020

D3